

土地建物查詢資料  
金門縣金寧鄉西山村段 0039-0000地號

資料查詢時間：民國101年09月27日17時00分

頁次：1

\*\*\*\*\* 土地標示部 \*\*\*\*\*

登記日期：民國074年10月07日  
地目：雜  
使用分區：(空白)  
民國101年01月  
其他登記事項：(空白)  
登記原因：地籍圖重測  
等則：--  
面積：\*\*\*\*\*200.00平方公尺  
使用地類別：(空白)  
公告土地現值：\*\*\*\*1,600元/平方公尺

\*\*\*\*\* 土地所有權部 \*\*\*\*\*

(0001) 登記次序：0001  
登記日期：民國043年10月17日  
原因發生日期：民國000年00月00日  
所有權人：王光猷  
統一編號：W100223424  
出生日期：民國025年10月06日  
住址：金門縣金寧鄉后盤村10鄰6戶西山4號  
權利範圍：全部 \*\*\*\*\*1分之1\*\*\*\*\*  
權狀字號：074金地字第007168號  
當期申報地價：099年01月\*\*\*\*\*96.0元/平方公尺  
前次移轉現值或原規定地價：  
053年07月 \*\*\*\*\*1.0元/平方公尺  
歷次取得權利範圍：全部\*\*\*\*\*1分之1\*\*\*\*\*  
其他登記事項：(空白)

〈 資料顯示完畢 〉

列印人員：陳耀明  
收件號：101WA008920  
查驗號碼：101WA008920REGAF09BE29546B88A7058664641E42B



土地建物查詢資料

金門縣金寧鄉西山村段 0002-0000地號

資料查詢時間：民國101年09月27日17時00分

頁次：1

\*\*\*\*\* 土地標示部 \*\*\*\*\*

登記日期：民國074年10月07日 登記原因：地籍圖重測  
地目：旱 等則：-- 面積：\*\*\*\*\*676.00平方公尺  
使用分區：(空白) 使用地類別：(空白)  
民國101年01月 公告土地現值：\*\*\*\*1,600元/平方公尺  
其他登記事項：(空白)

\*\*\*\*\* 土地所有權部 \*\*\*\*\*

(0001) 登記次序：0001  
登記日期：民國043年10月20日 登記原因：總登記  
原因發生日期：民國000年00月00日  
所有權人：王蔡清泮  
統一編號：W100223442  
出生日期：民國006年09月29日  
住址：金門縣金寧鄉后盤村10鄰西山2之1號  
權利範圍：全部 \*\*\*\*\*1分之1\*\*\*\*\*  
權狀字號：074金地字第007153號  
當期申報地價：099年01月\*\*\*\*\*96.0元/平方公尺  
前次移轉現值或原規定地價：  
053年07月 \*\*\*\*\*1.0元/平方公尺  
歷次取得權利範圍：全部\*\*\*\*\*1分之1\*\*\*\*\*  
其他登記事項：(空白)

< 資料顯示完畢 >

列印人員：陳耀明  
收件號：101WA008920  
查驗號碼：101WA008920REGAF09BE29546B88A7058664641E42B



土地建物查詢資料  
金門縣金寧鄉西山段 0605-0000地號

資料查詢時間：民國101年09月27日17時00分

頁次：1

\*\*\*\*\* 土地標示部 \*\*\*\*\*

登記日期：民國081年10月20日 登記原因：地籍圖重測  
地 目：雜 等則：-- 面 積：\*\*\*\*2,455.34平方公尺  
使用分區：(空白) 使用地類別：(空白)  
民國101年01月 公告土地現值：\*\*\*\*1,700元/平方公尺  
其他登記事項：重測前：寧18549之1地號

\*\*\*\*\* 土地所有權部 \*\*\*\*\*

(0001) 登記次序：0001  
登記日期：民國089年12月28日 登記原因：收歸國有  
原因發生日期：民國089年07月09日  
所有權人：中華民國  
統一編號：0000000158  
住 址：(空白)  
管 理 者：財政部國有財產局  
統一編號：03732401  
住 址：台北市光復南路116巷18號  
權利範圍：全部 \*\*\*\*\*1分之1\*\*\*\*\*  
權狀字號：---(空白)字第-----號  
當期申報地價：099年01月\*\*\*\*\*70.0元/平方公尺  
前次移轉現值或原規定地價：  
089年08月 \*\*\*\*\*40.0元/平方公尺  
歷次取得權利範圍：全部\*\*\*\*\*1分之1\*\*\*\*\*  
其他登記事項：申請免繕發權利書狀：依台財產北金字第0910002182號函，免繕  
狀。

〈 資料顯示完畢 〉

列印人員：陳耀明  
收 件 號：101WA008920  
查驗號碼：101WA008920REGAF09BE29546B88A7058664641E42B



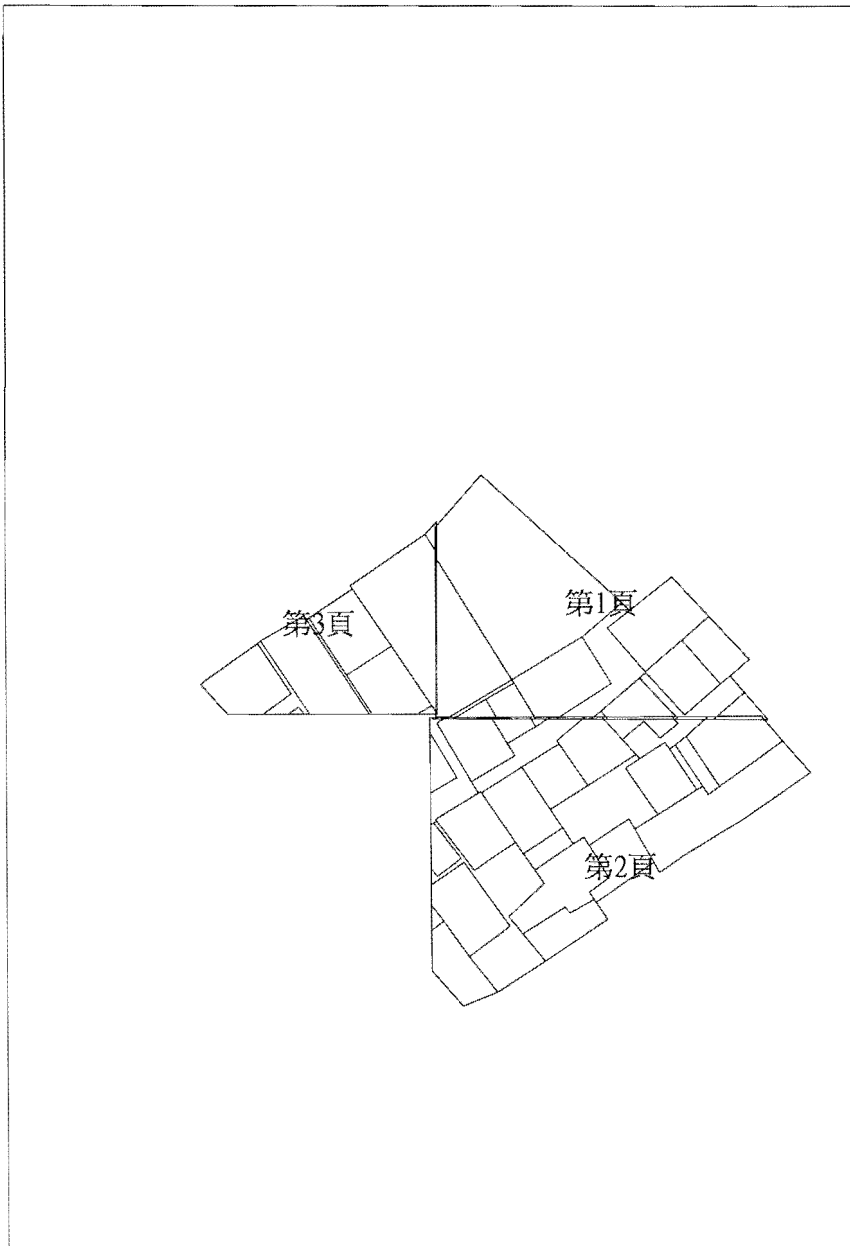
# 金門縣金寧鄉地籍圖查詢資料

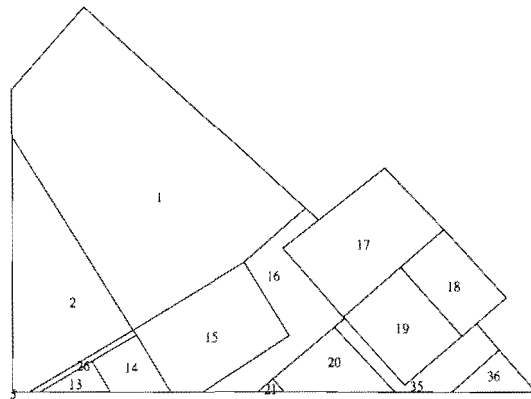
資料查詢時間：民國101年09月27日16時57分 收件號：101WA008920  
土地坐落：金門縣金寧鄉西山村段2地號共1筆



列印人員：陳耀明

地籍圖謄本如附件共3頁，接續圖如下：





地籍測量

81

地籍測量

03

比例尺：1/1000

原比例尺：1/500

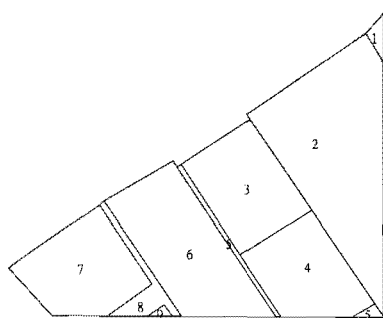


地籍圖  
39

地籍圖  
68

比例尺：1/1000

原比例尺：1/500



74

11

比例尺：1/1000

原比例尺：1/500

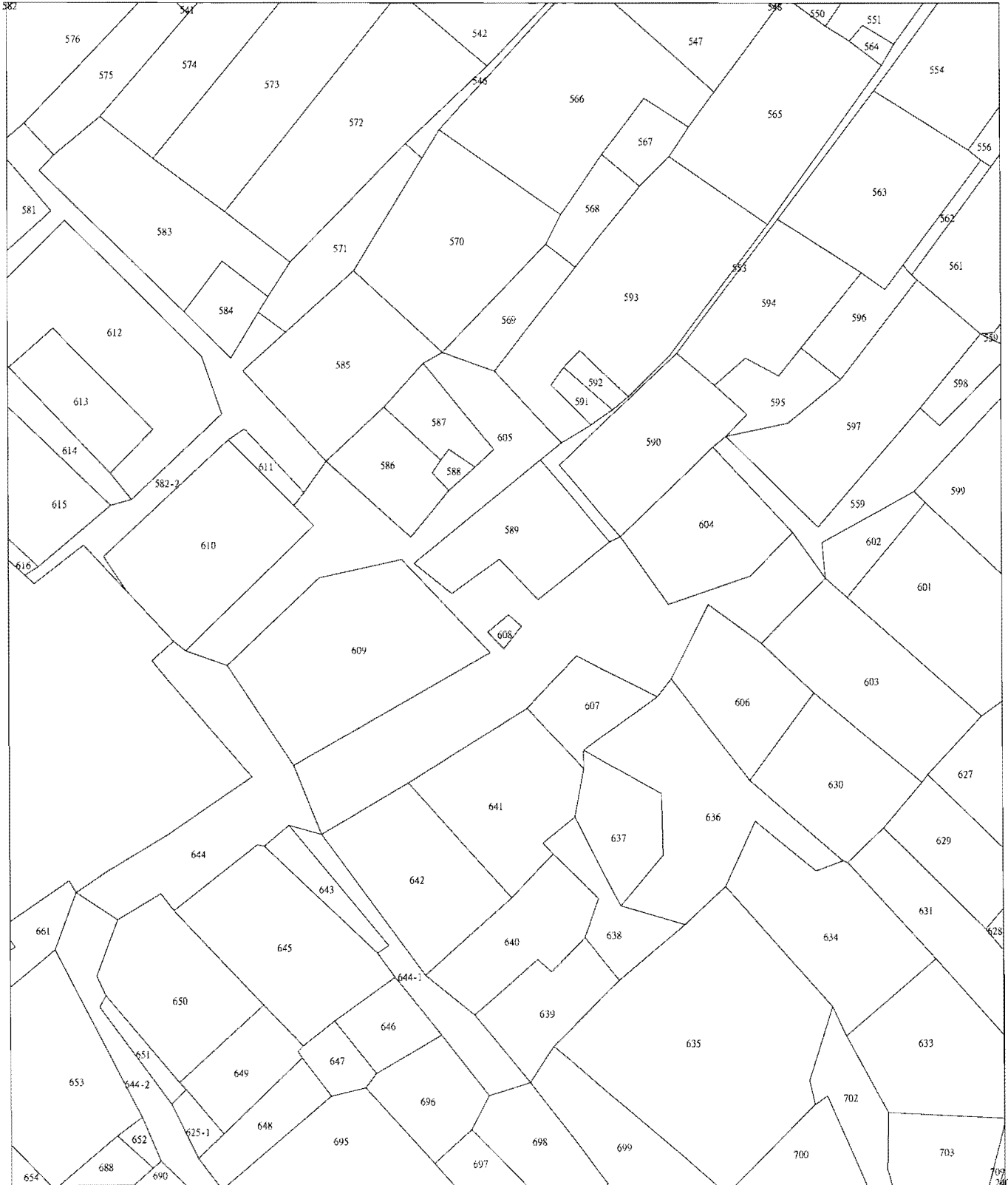
# 金門縣金寧鄉地籍圖查詢資料

資料查詢時間：民國101年09月27日16時57分 收件號：101WA008920  
土地坐落：金門縣金寧鄉西山段605地號共1筆

北



列印人員：陳耀明



比例尺：1/1000

原比例尺：1/500

查驗碼：101WA008920PIC15D87E1B548469C6692AA705DA1AA





# 金門縣金寧鄉地籍圖查詢資料

資料查詢時間：民國101年09月27日16時57分 收件號：101WA008920  
土地坐落：金門縣金寧鄉西山村段39地號共1筆



列印人員：陳耀明



70



53

比例尺：1/1000

原比例尺：1/500

查驗碼：101WA008920PIC15D87E1B548469C6692AA705DA1AA