內政部消防署
National Fire Agency, MOI

http://bear.emic.gov.tw/

防災有Bear來

個人化防災資訊網

提供個人化防災警示資訊，隨時了解切身相關之災害資訊及防災準備知識，平時做好防災準備，災時從容應變，遠離危險。

跟我一起做好防災準備吧！
平時有準備 災時不狼狽

個人化介面設計

系統提供專屬與您的使用介面，可以選擇男女性別來代表自己，還會依據天氣預報變更服裝與建議攜帶的物品，如口罩、雨傘、墨鏡...等，只要開啟網站即可獲得最佳建議。



其他縣市訂閱功能

系統不只會顯示您所在的地區資訊，也可以訂閱您所關心的縣市，無論是上班、親屬所在，或者是想要前往旅遊的地區，都可以依個人需求訂閱，隨時都可以查詢天氣變化，如果該地區有警戒訊息也會第一時間通知您。

家庭防災卡

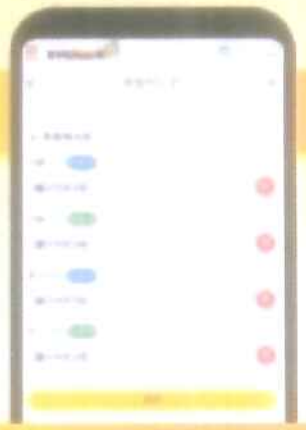

在人手一機的時代，無論是大人小孩都可以利用本系統建立家庭防災卡，預先建立緊急連絡人與不同災害時的避難地點，危急來臨時可以更迅速的前往避難並確保平安。

災害示警推播

結合國家災害防救科技中心示警資料，提供個人化資訊訂閱服務，您可自行調整訂閱行政區與示警資料，並有所在位置500公尺內災情推播通知，也提供Email與行動網頁推播服務，可依個人使用習慣設定推播訊息頻率，重要資訊不漏接。

我的緊急避難包

災難來臨往往沒有徵兆，因此家裡應事備好緊急避難包，災難來時才不易慌亂，您可以依照系統建議準備好避難包中的各式用品，並且系統也會依據您建立的日期提醒是否該檢查用品的保存期限。

周圍災情通知

系統會依據您所處的位置週邊500公尺內的示警資料推播服務及整合各項防救災資訊，透過方便簡易的圖示設計，讓您可藉由本系統快速掌握周圍災情。

重大示警卡片訊息

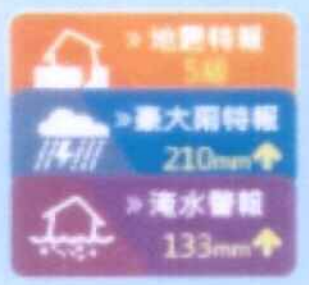
地震特報
5級
豪大雨特報
210mm
淹水警報
133mm

當您所處的區域有重大的災情或是預報，會出現明顯的卡片提示訊息，您可以進入了解詳細的資訊，並利用建議的避難須知進行相關的處理步驟。

離線瀏覽

利用漸進式網路應用程式，開啟網頁時在背景中漸進載入資源，在品質不佳甚至沒有網路的環境下仍可進行瀏覽。



避難及親友聯繫

結合災害準備與避難資訊的整合服務，提供災前準備、災中應變與通報、災後安全通知等功能，讓您面對災害發生時可以明確迅速的進行應變程序讓傷害降到最低。

家庭防災卡

E化家庭防災卡，預先輸入緊急連絡人與避難場所資料，危急時利用防災地圖自動引導最佳路徑，個人化防災路線不慌忙。

最短路徑規劃

提供鄰近醫療院所、避難處所點位查詢，並依距離遠近排序，同時提供避難處所開設與否資訊，還可透過路徑規劃功能進行避難路線安排，提供最短或是最佳路徑規劃。

周邊災情迴避

當您依據避難路徑進行避難，系統會及時提供路線上最新的災情點位，協助您避開這些災點，讓您可以迅速安全的前往避難。

相關圖層套疊

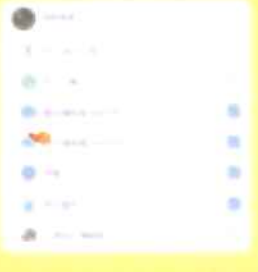除了緊急聯絡人、避難處所與醫療院所外，針對各類型災害影響之範圍與民生相關資料，提供多元圖層套疊，包含淹水潛勢、停水、停電、路況等資訊，提供民眾查詢與進行疏散避難時之考量。